



COMMUNE d 'AUSSAC VADALLE

AMENAGEMENT DU BOURG
DE VADALLE
RD 15

AVANT PROJET












3 - Plan d 'aménagement
Planche 6


Et. Prél.		AVP	PRO	DCE	VISA EXE	DOE
Ind.	Date	Nom	Modification			Vérifié
	17 11 2020					
Echelle : 1/200						
Mairie de AUSSAC VADALLE 61 rue de la République 16 560 Aussac vadalle			 Le Château 16560 AUSSAC VADALLE 05 45 23 75 97 - betg@orange.fr		 Bureau d'Etudes TIRE GILLIER 8 Grande Rue 16140 MURE 05 45 23 75 97 - betg@orange.fr	

Plan d'atout par LAT
Septembre - Atlas N103

- Chaussée enrobé
- Chaussée + résine pépité
- Chaussée + pavé résine
- dalle alvéolée engazonnée
- Trottoir revêtu (choix matériau?)
- Trottoir hors bâti sablé ?
- Délaissé, accotement existant
- Vivaces, arbustes à préciser
- Arbre
- Haie existante
- Borduration envisagée

Planche 6 : env 160m

LÉGENDE	
	Mur avec clôture
	Mur
	Bâtiment
	Empierrement à 100
	Haie
	Plantation arbuste
	Bord de voirie
	Fil d'eau
	Accotement bord
	Caractéristique
	Clôture



Déplacement panneau EB 10 proposé

Accotement drainant

Plantation d 'alignement

Organe de sécurité : double écluse

Vers RN 10

Vers Terrebourg